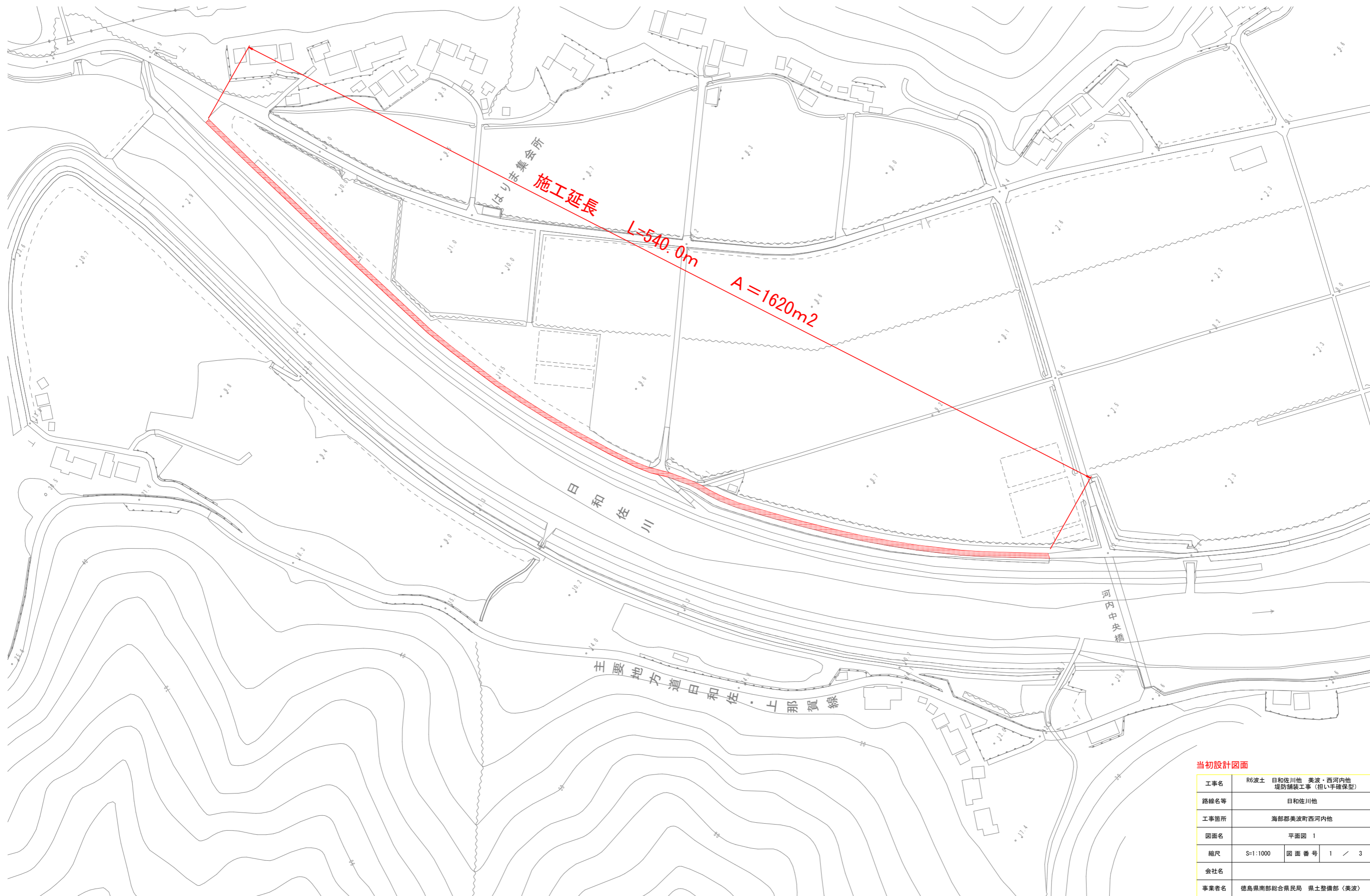




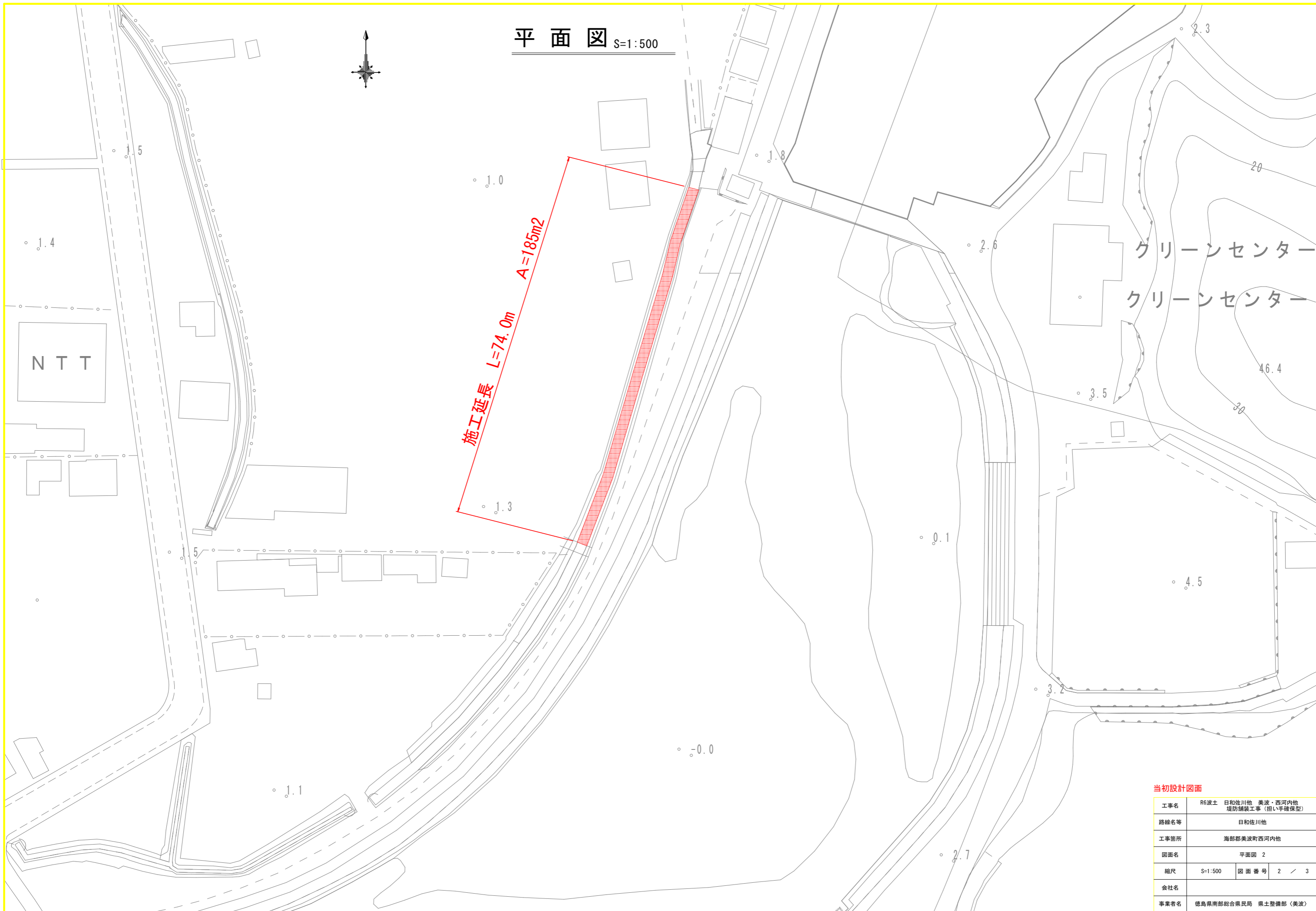
平面図 S=1:1000



当初設計図面

工事名	R6波土 日和佐川他 美波・西河内他 堤防舗装工事 (担い手確保型)		
路線名等	日和佐川他		
工事箇所	海部郡美波町西河内他		
図面名	平面図 1		
縮尺	S=1:1000	図面番号	1 / 3
会社名			
事業者名	徳島県南部総合県民局 県土整備部 (美波)		

平面図 S=1:500



施工延長 L=74.0m A=185m²

グリーンセンター
クリーンセンター

NTT

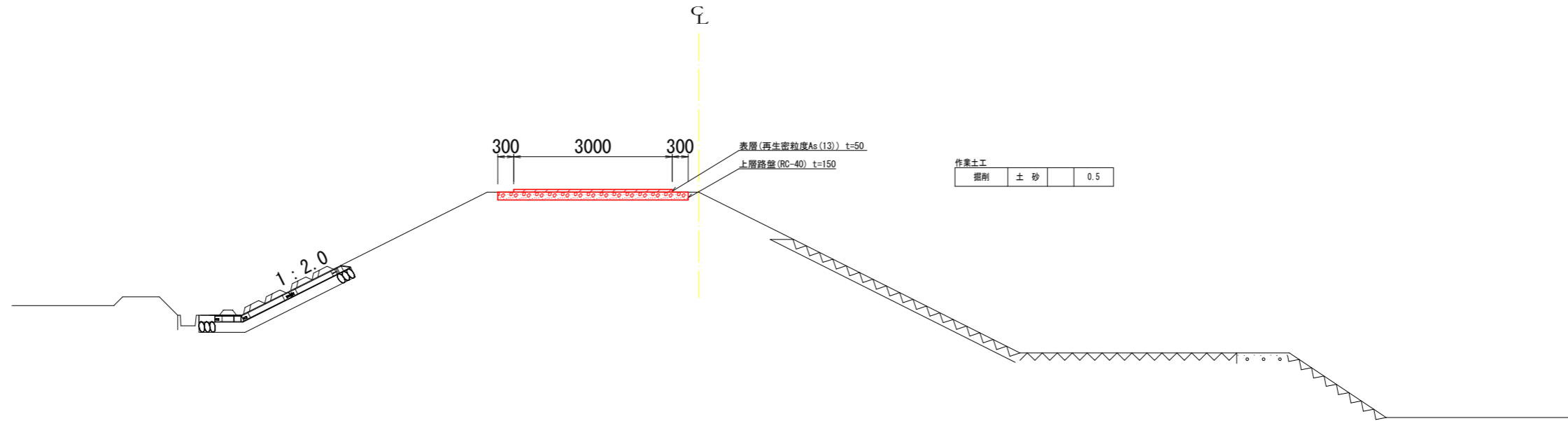
当初設計図面

工事名	R6波土 日和佐川他 美波・西河内他 堤防舗装工事(担い手確保型)		
路線名等	日和佐川他		
工事箇所	海部郡美波町西河内他		
図面名	平面図 2		
縮尺	S=1:500	図面番号	2 / 3
会社名			
事業者名	徳島県南部総合県民局 県土整備部(美波)		

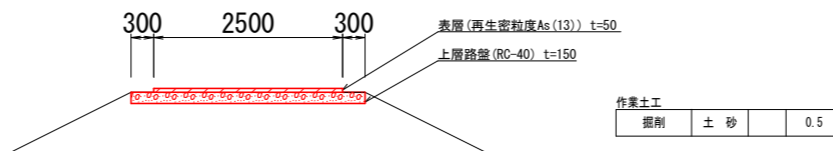
標準断面図

S=1:50

(日和佐川)



(奥潟川)



当初設計図面

工事名	R6波土 日和佐川他 美波・西河内他 堤防舗装工事(担い手確保型)		
路線名等	日和佐川他		
工事箇所	海部郡美波町西河内他		
図面名	標準断面図		
縮尺	S=1:50	図面番号	3 / 3
会社名			
事業者名	徳島県南部総合県民局 県土整備部(美波)		